



Re: >>> Quell-Nachweise - Geologie-Gewinner Tonstein und Steinsalz


Dipl.-Ing. Volker Goebel

18:01 

An Rudolf Hofmann **Kopie** postsstelle@bfe.bund.de

Antworten Allen antworten Weiterleiten Löschen Zu sicheren Absendern hinzufügen

Zu blockierten Absendern hinzufügen 

 5 Anhänge ▶ Ansicht Herunterladen

Hallo - Sehr geehrter Herr Hofmann,

Sie als Geologe und IT Fachmann verstehen das nach 7 min schon sehr gut.

Die übersandten Tabellen enthalten ja Daten die ein Ranking ermöglichen.

- **Stärke der Sediment-Überdeckung**

- **Schichtstärke Wirtsgestein**

- **Gesamt-Dimension des geol. Phänomens**

Die **Ortsnamen und BGE Teilgebiets-Nummern** sind ja auch drin

Auf der Website finden Sie dann ab 2. Teilgebiet alle Geologie-Basis Daten - 1. von der BGE 2. aus den 3D Geodatenmodellen der Bundesländer. Ein Langfassung mit Quelldaten ist machbar.

Quelle : <https://www.ing-goebel.de/bge-gmbh-standort-suche/>

Danke für Ihre kluge Frage - besser mal nachfragen und prüfen als alles so einfach für wahr zu nehmen.

Geologie Daten finden Sie nicht bei BASE - die sind zu faul die finden Sie bei der BGE als Teilgebiete und in den 3D Geodatenmodellen - starting from Niedersachsen

Wünsche Ihnen ein schönes Pfingst-Wochenende.

Mit freundlichen Grüßen

Volker Goebel